



Foquero solitario

MICOLOGÍA

Podrás encontrar seta de cardo y algunas especies sin interés culinario.

Entre los mamíferos destacan zorros y liebres, jabalíes y garduños e incluso el aguerrido tejón.

Al discurrir este sendero local por el mismo Cañón del río Leza, podremos observar una variedad significativa de especies rupícolas. La especie de mayor envergadura es el buitre leonado seguido por el alimoche que es migratoria, lo mismo que el abejaruco. Encontraremos Bisbita ardoero, Gorrion chillón, Alcaudón dorsijo y Foqueros solitarios entre otras aves.

FAUNA

y tomillo.

Un suelo caracterizado por ser rocoso hace que la vegetación existente sea austera en cuanto a necesidades de suelo e hídricas, encontraremos arces de Montpelier, hipérico, bojés, madreselvas y ciertas aromáticas como espiliego

VEGETACIÓN

de gran belleza.

La precipitación media anual ronda los 600-800 mm, siendo las máximas precipitaciones de carácter equinoccial, en primavera y otoño. El clima actual aún aporta varias nevadas anuales que nutren las fuentes y deparan paisajes

EL CAMERO VIEJO



Reserva de La Biosfera

Te encuentras en el corazón de la Reserva de La Biosfera de los Valles del Leza, Jubera, Cidacos y Alhama. El Consejo Internacional del Programa Hombre y Biosfera (MaB) de la UNESCO declaró estos Valles Reserva de la Biosfera, el 9 de julio de 2003.

La Reserva se encuentra en el límite sur oriental de La Rioja y ocupa casi un 24% del total regional (116.669 hectáreas).

Hay que disfrutar de la naturaleza teniendo en cuenta que es el hogar de los animales y fuente de sustento de muchas personas. Debemos cuidarlo, pues supone vida y disfrute de las generaciones venideras.

ATENCIÓN AL PÚBLICO

Tel.: 941 439 007

(de 9:00 a 14:00 h.)

C/ Juan Esteban Elías, nº 1.

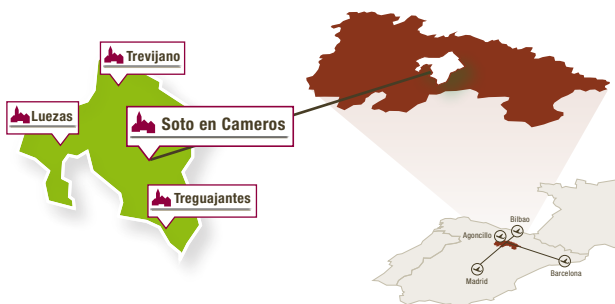
Soto en Cameros. La Rioja.



www.sotoencameros.org
www.sotoencameros.com

Distancias kilométricas desde otras capitales:

| | | | |
|----------|---------|-----------|---------|
| Madrid | 336 Km. | Barcelona | 468 Km. |
| Bilbao | 152 Km. | Zaragoza | 172 Km. |
| Pamplona | 88 Km. | Burgos | 115 Km. |



Senderismo

El río Leza y sus afluentes van erosionando el terreno en su proceso de drenaje del Camero Viejo, originando la red de barrancos que fluyen hacia el Cañón.

desniveles de casi 200 m.

de roca caliza, sedimentada hace 110-120 millones de años, que presentan por cortados y bancales, y a otro, por la garganta del Leza y sus grandes cortados

GEOLOGÍA Y OROGRAFÍA

VESTIGIOS ANTROPICOS

Con una intensa vida rural, Soto fue el mayor pueblo del Camero Viejo, una rica actividad industrial textil, agrícola y ganadera (ovino) caracterizaban el día a día. De ellas hoy quedan almacenes, batanes y bancales en desuso.

Se presenta un clima de montaña peninsular del interior, de influencia mediterránea, con una marcada sequía estival y de carácter continental cuya influencia tiende a hacer los inviernos algo más fríos y prolongados.

Vista del cañón desde el mirador

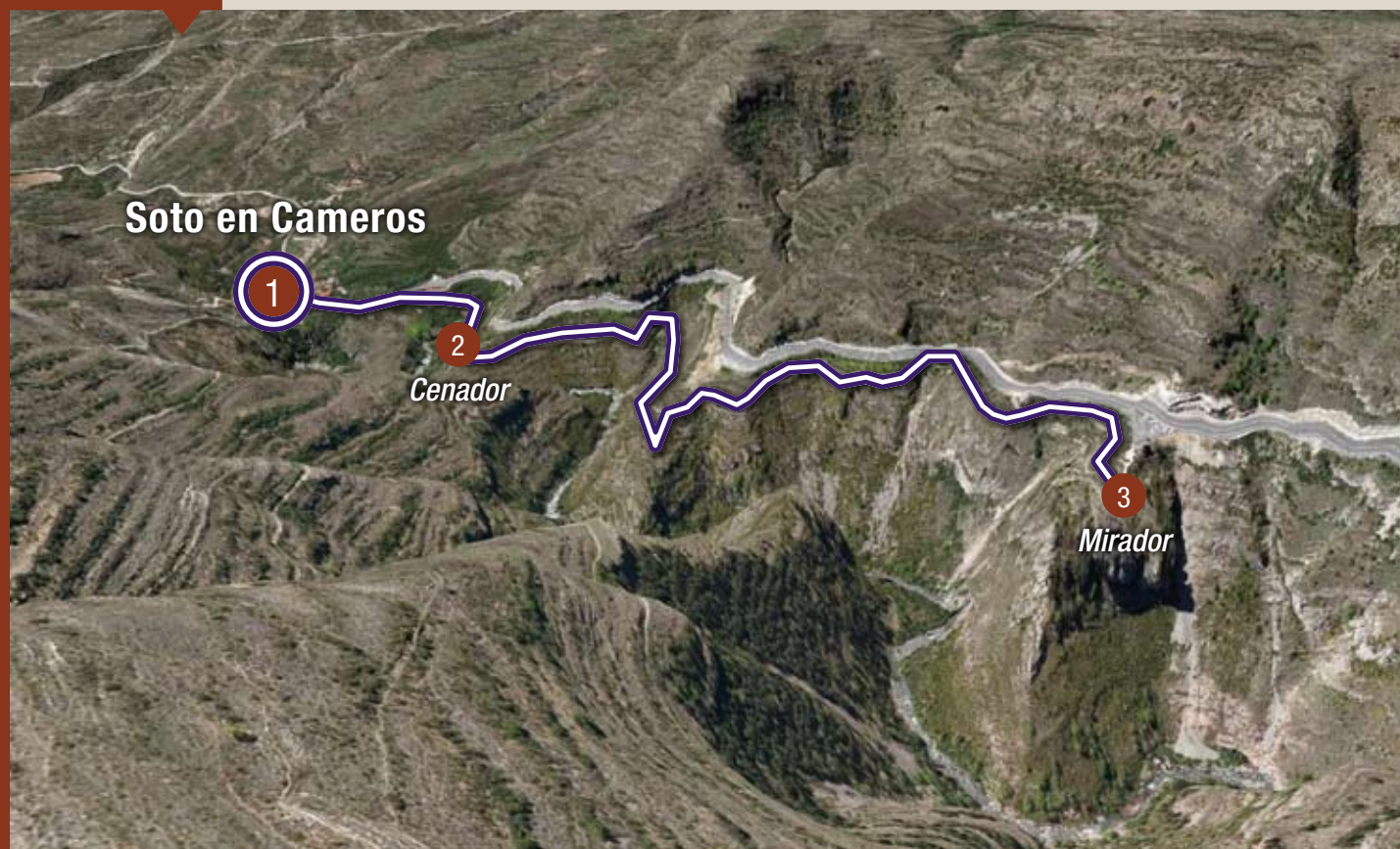


Buitre leonado



MIRADOR del CAÑÓN del río LEZA

MIRADOR DEL CAÑÓN DEL RÍO LEZA



DESCRIPCIÓN DEL ITINERARIO

Recorrerás un sendero lineal de aproximadamente 2 Km. Es un sendero local que conecta la localidad de Soto en Cameros con el Mirador del Cañón del río Leza, dando vista al hermoso Cañón del río Leza. El sendero se sitúa en el interior de la Reserva de la Biosfera de los Valles del Leza, Jubera, Cidacos y Alhama, en su zona del río Leza y dentro de una zona de especial protección para aves. (ZEPA). En sus roquedos podrás ver una variedad significativa de especies rupícolas. La zona está dentro de la Red Natura 2000, red ecológica europea de áreas de conservación de la biodiversidad, principal instrumento para la conservación de la naturaleza en la Unión Europea.

Comienza la ruta en la plaza de Soto y una vez cruzado el puente sobre el río Leza te dirigirás hacia la carretera LR-250 que tomas en dirección Logroño. A los pocos metros hay un desvío por el que entrarás a la Carretera Vieja para llegar, en poco tiempo y sin mucho esfuerzo, al mirador del Cañón del río Leza. En el camino encontrarás un pequeño refugio o cenador, donde admirar el paisaje, descansar o tomar un tentempié sentado y al abrigo de los vientos dominantes, también algunos bancos sobre el recorrido nos invitan a la tranquilidad y la contemplación.

Datos de interés

Lugar de salida y llegada:

Soto en Cameros

Recorrido: 2,283 Km.

Tiempo: 2 h.

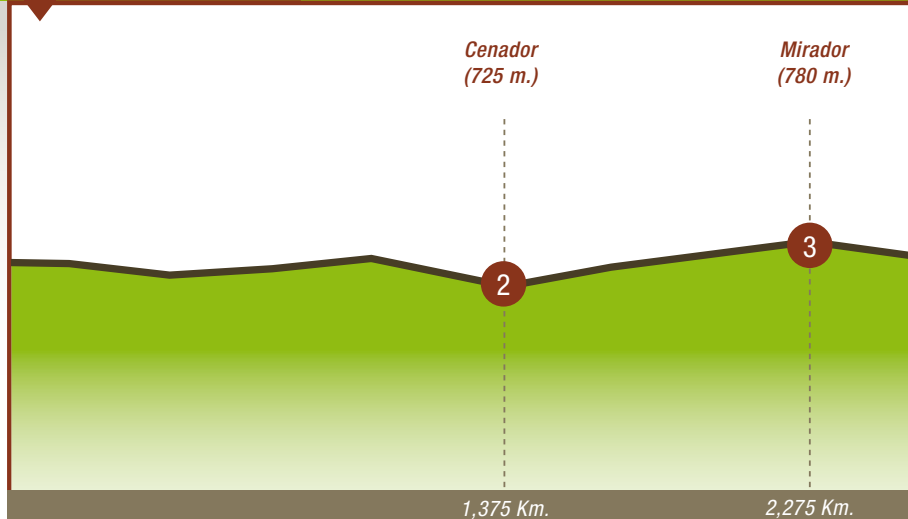
Altura máxima: 800 m.

Altura mínima: 703 m.

Dificultad: baja

Época: todo el año

Perfil de la etapa



Situación Geográfica

Provincia: La Rioja

Comarca: Camero Viejo

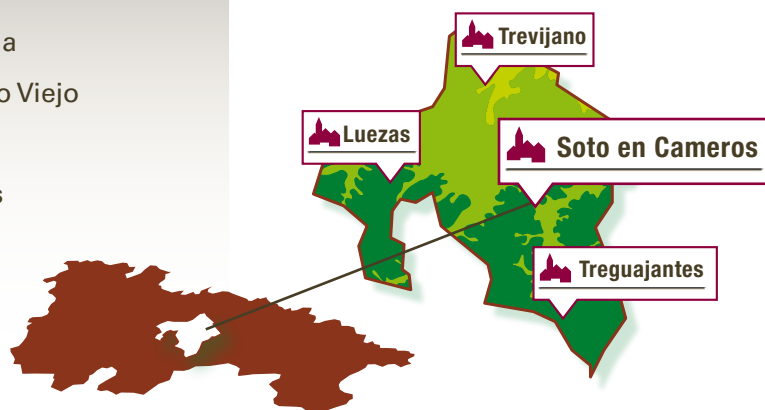
Poblaciones:

Soto en Cameros

Trevijano

Luezas





Treguajantes



Salida Soto en Cameros

Llegada Mirador del Cañón

Señalización básica

-  Continuidad de sendero
-  Cambio brusco de dirección
-  Cambio de dirección
-  Dirección equivocada



Vista del cañón desde el mirador