

Cerca de su desembocadura las márgenes se encuentran ajardinadas, creando un remanso de silencio y paz. El barranco está atravesado por dos puentes, uno cercano a la iglesia, pasada la panadería y otro en la misma fuente de los tres caños. divide la localidad de Soto.

barrancos que fluyen hacia el Cañón. Uno de ellos, el Barranco de los Aídos, de drenaje de la Sierra Camerana, lo que se observa si apreciamos la red de Tanto el río Leza como sus afluentes van erosionando el terreno en su proceso

GEOLOGÍA Y OROGRAFÍA

Barranco del Aído



Puente



Jardín Botánico



La zona de la Sierra del Camero fue una zona marcada por la agricultura de subsistencia y una ganadería, en muchos casos, trashumante.

VESTIGIOS ANTRÓPICOS

buena hortaliza y buena legumbre, teniendo fama en la Sierra la alubia de Soto. ocupando estas terrazas pequeñas huertas de uso familiar, en las que se recoge Sus fincos, en el tramo entre puentes, se caracterizan por estar aterrazados, el resto del año, un caudal bajo pero constante.

Así pues, nos encontramos en el tramo final de un barranco que nutre al Leza, caracterizado por grandes avenidas en época de tormenta y deshielos, poseyendo,

y el búho.

FAUNA

algunos nogales.

VEGETACIÓN

Se presenta un clima de montaña peninsular del interior, de influencia mediterránea, con una marcada sequía estival y de carácter continental cuya influencia tiende a hacer los inviernos algo más fríos y prolongados. La precipitación media anual ronda los 600-800 mm, siendo las máximas de precipitación de carácter equinoccial, en primavera y otoño. El clima actual aún nos deja disfrutar de variadas nevadas anuales que nutren las fuentes y deparan paisajes de gran belleza.

CLIMA

Con una intensa vida rural representada por cantidad de pueblos, hoy algunos abandonados y bancales, hoy también en desuso, creados para ganar al monte un trozo de terreno en el que cultivar aquello que ayudara al sustento familiar, como legumbres y hortizas. Nos encontramos también en este recorrido algunos secaderos de lana, trabajada en los batanes soteños; y pajares ya en desuso, pequeñas construcciones injertadas en la falda rocosa y solana de la montaña.

Senderismo

EL CAMERO VIEJO



ATENCIÓN AL PÚBLICO

Tel.: 941 439 007

(de 9:00 a 14:00 h.)

C/ Juan Esteban Elías, nº 1.

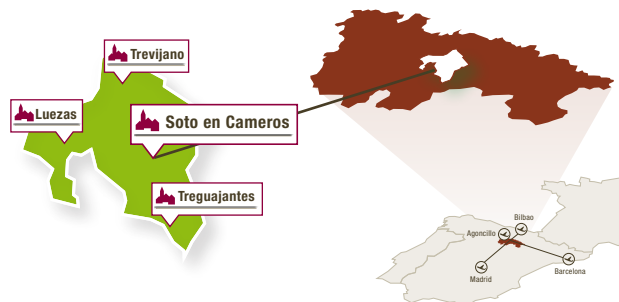
Soto en Cameros. La Rioja.



www.sotoencameros.org
www.sotoencameros.com

Distancias kilométricas desde otras capitales:

Madrid	336 Km.	Barcelona	468 Km.
Bilbao	152 Km.	Zaragoza	172 Km.
Pamplona	88 Km.	Burgos	115 Km.



Reserva de La Biosfera

Te encuentras en el corazón de la Reserva de La Biosfera de los Valles del Leza, Jubera, Cidacos y Alhama. El Consejo Internacional del Programa Hombre y Biosfera (MaB) de la UNESCO declaró estos Valles Reserva de la Biosfera, el 9 de julio de 2003.

La Reserva se encuentra en el límite sur oriental de La Rioja y ocupa casi un 24% del total regional (116.669 hectáreas).

Hay que disfrutar de la naturaleza teniendo en cuenta que es el hogar de los animales y fuente de sustento de muchas personas. Debemos cuidarlo, pues supone vida y disfrute de las generaciones venideras.

FUENTE de los CAÑOS





DESCRIPCIÓN DEL ITINERARIO

Disfrutarás un sendero local. Se sitúa en el interior del barranco de los Aidos, que atraviesa la localidad de Soto desde su flanco Este.

Comenzamos la ruta en la plaza del Ayuntamiento y tras subir por detrás del frontón nos encaminamos por las empinadas callejuelas que nos conducen, pasando por el jardín botánico (antiguo cementerio) hasta las inmediaciones de la ermita de San Antón, hoy convertida en museo de la Ruta de la Miel, donde el visitante podrá disfrutar de cerca del maravilloso mundo de las abejas dentro de su propio entorno. Dejando el museo a la derecha, nos adentramos en el sendero que nos conduce directamente hasta la fuente de los caños, fuente que data del siglo XVI y que nos proporciona una excelente agua durante todo el año. Dejando la fuente a nuestras espaldas cruzamos un puente medieval y vamos callejeando hasta el puente de piedra cerca de la Iglesia, aquí tomamos las escaleras a la izquierda y por el paseo del barranco llegamos casi a la plaza del Ayuntamiento. Cuarenta y cinco minutos escasos de paseo, que pueden abrir el apetito para disfrutar de la buena mesa camerana en el restaurante de la localidad.

Datos de interés

Lugar de salida y llegada:

Soto en Cameros

Recorrido: 1,5 Km.

Tiempo: 45 min.

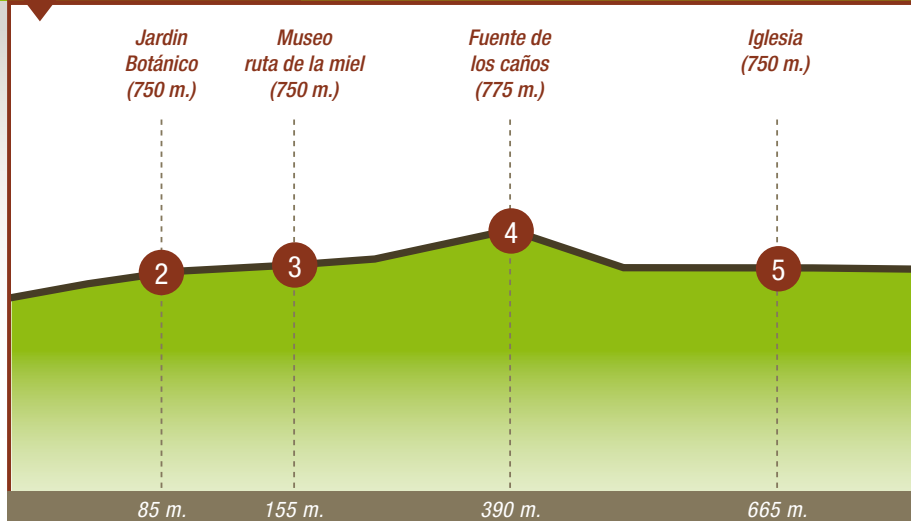
Altura máxima: 778 m.

Altura mínima: 750 m.

Dificultad: baja

Época: todo el año

Perfil de la etapa



Situación Geográfica

Provincia: La Rioja

Comarca: Camero Viejo

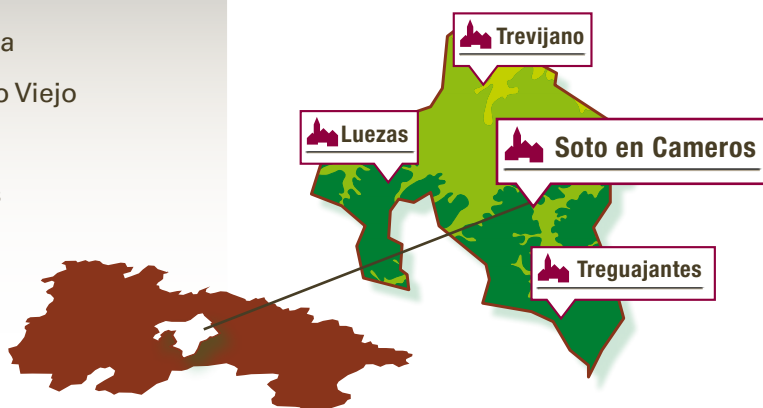
Poblaciones:

Soto en Cameros

Trevijano

Luezas

Treguajantes



Salida Plaza Ayuntamiento

Llegada Plaza Ayuntamiento

Señalización básica

- Continuidad de sendero
- Cambio brusco de dirección
- Cambio de dirección
- Dirección equivocada

