

El paseo se encuentra entre espacios donde podemos encontrar seta de cardo (*Pleurotus eryngii*), sendrueña (*Marasmius oreades*), fina, perrecho o seta de San Jorge (*Calocybe gambosa*, *Tricholoma georgii*), seta de chopo (*Agarocybe aegertha*), niscalo (*Lactarius deliciosus*), champiñón (*Agaricus campestris*), negrilla (*Tricholoma terreum*), hongo bola de nieve (*Agaricus arvensis*) y algunas tóxicas como la *Amanita muscaria* y *Amanita phalloides*.

MICOLOGÍA

Encontraremos además otra fauna serrana, como ciervos, jabalíes, conejos, zorros y liebres. El ganado, compuesto por vacuno, caballo y lanar será una constante a lo largo del camino.

Es el territorio del buitre leonado que anida en los cortados del Cañón del río Leza, al que le gusta descansar en las ramas de viejos robles puntisecos.

FAUNA

Observarás distintos tipos de flora: vegetación de rívera, caracterizada por chopos, fresnos, sauces y cerezos, también encontrarás masas de pino laricio y silvestre, y en las zonas altas estepa y brezo, propios de suelos más ácidos.

VEGETACIÓN

La precipitación media anual ronda los 600-800 mm, siendo las máximas de precipitación de carácter equinoccial, en primavera y otoño. El clima actual aún nos deja disfrutar de varias nevadas anuales que nutren las fuentes y deparan paisajes de gran belleza.

Se presenta un clima de montaña peninsular del interior, de influencia mediterránea, con una marcada sequía estival y de carácter continental cuya

CLIMA

influencia tiende a hacer los inviernos algo más fríos y prolongados.

EL CAMERO VIEJO



Reserva de La Biosfera

Te encuentras en el corazón de la Reserva de La Biosfera de los Valles del Leza, Jubera, Cidacos y Alhama. El Consejo Internacional del Programa Hombre y Biosfera (MaB) de la UNESCO declaró estos Valles Reserva de la Biosfera, el 9 de julio de 2003.

La Reserva se encuentra en el límite sur oriental de La Rioja y ocupa casi un 24% del total regional (116.669 hectáreas).

Hay que disfrutar de la naturaleza teniendo en cuenta que es el hogar de los animales y fuente de sustento de muchas personas. Debemos cuidarlo, pues supone vida y disfrute de las generaciones venideras.

Destaca la presencia de antiguos corrales donde se guardaba el ganado, sobre todo ovejas. Son construcciones típicas, de una sola planta, fabricada en piedra, con cubierta de teja árabe. La presencia de numerosos corrales, la mayoría abandonados confirman la importancia que la ganadería ha tenido en la economía serrana. Asimismo nos encontraremos con la ermita de San Babilés.

Exhibición Feria de la Trufa



Chopera



Panorámica ruta micológica

La zona de la Sierra del Camero Viejo está marcada por la existencia de pequeños bancales.

VESTIGIOS ANTROPICOS

La erosión de las zonas arcillosas, margosas, van abriendo llanos usados como pastizales. Situamos este recorrido en una zona de pastizales con perfiles suaves

GEOLGIA Y OROGRAFIA

de naturaleza arcillosa.

Senderismo

ATENCIÓN AL PÚBLICO

Tel.: 941 439 007

(de 9:00 a 14:00 h.)

C/ Juan Esteban Elías, nº 1.

Soto en Cameros. La Rioja.



Turismo, Medio Ambiente y Política Territorial

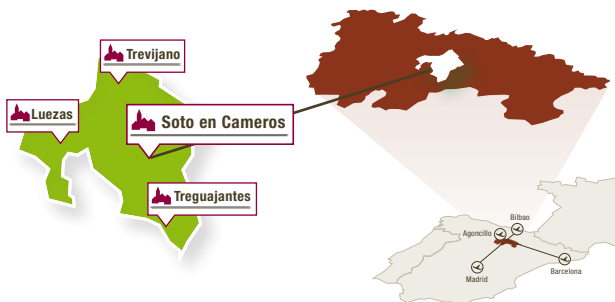


Valles del Leza, Jubera, Cidacos, Alhama

www.sotoencameros.org
www.sotoencameros.com

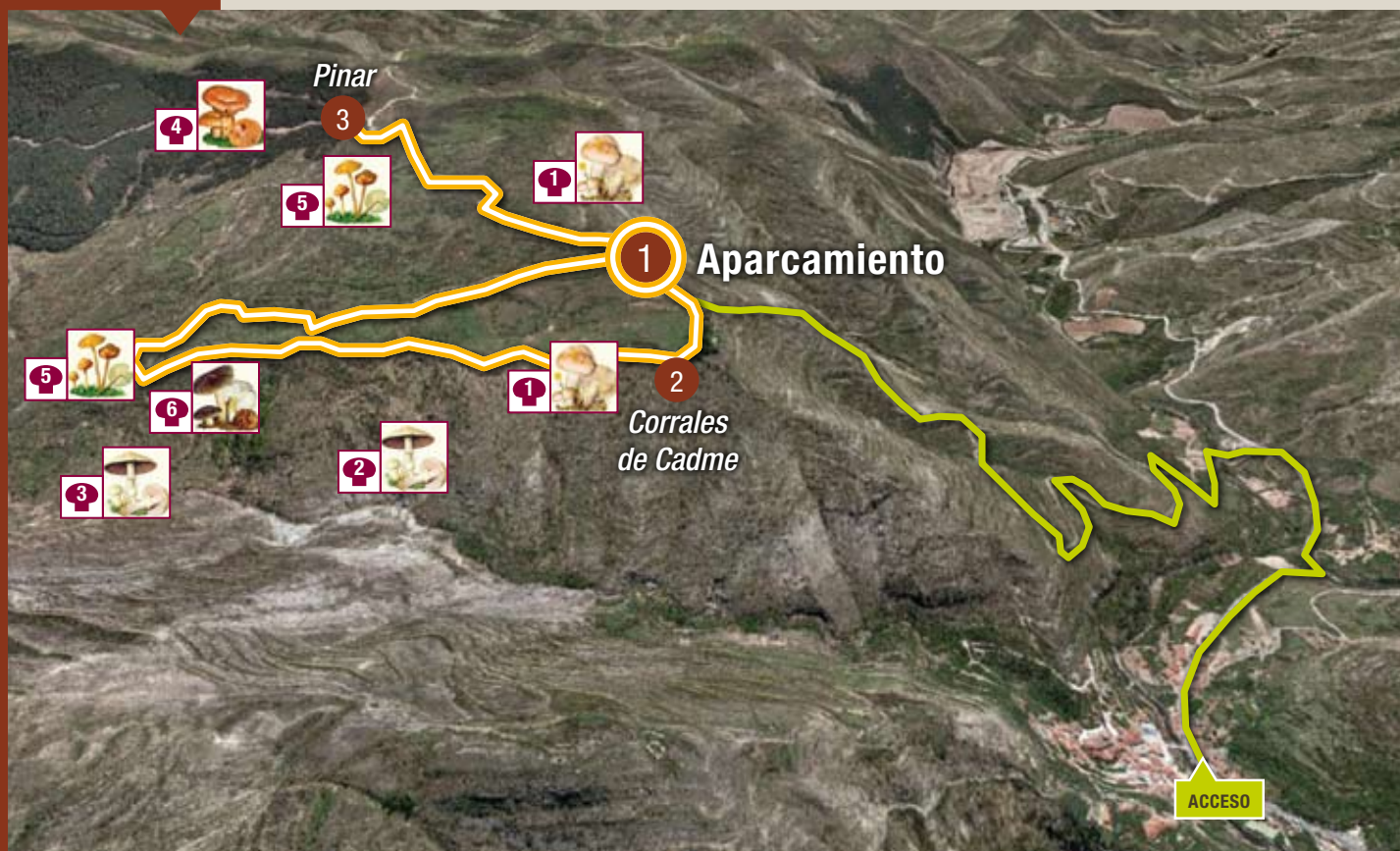
Distancias kilométricas desde otras capitales:

Madrid	336 Km.	Barcelona	468 Km.
Bilbao	152 Km.	Zaragoza	172 Km.
Pamplona	88 Km.	Burgos	115 Km.



RUTA MICOLÓGICA





DESCRIPCIÓN DEL ITINERARIO

Se trata de un sendero circular de pequeño recorrido, situado muy cerca de la ruta que une Soto en Cameros con Treguajantes.

Puedes llegar hasta el inicio de la ruta a pie, bicicleta o con tu vehículo, a través de una pista asfaltada que has de tomar antes del vivero de planta micorrizada de Soto. Una vez asciendes por la pista llegas hasta una serie de explanadas, donde podrás aparcar. Desde aquí te proponemos una alternativa de sendero, pero como las setas aparecen en una gran extensión de terreno la ruta será sólo una referencia. Te será fácil el recorrido siguiendo las marcas. Podrás dirigirte hasta el pinar cercano, a 1 Km. escaso en dirección Treguajantes, allí podrás encontrar setas típicas como el niscaló.

Datos de interés

Lugar de salida y llegada:

Soto en Cameros

Recorrido: 3,742 Km.

Tiempo: 1 h.


Altura máxima: 1.129 m.

Altura mínima: 950 m.

Dificultad: baja

Época: primavera y otoño

Perfil de la etapa



Situación Geográfica

Provincia: La Rioja

Comarca: Camero Viejo

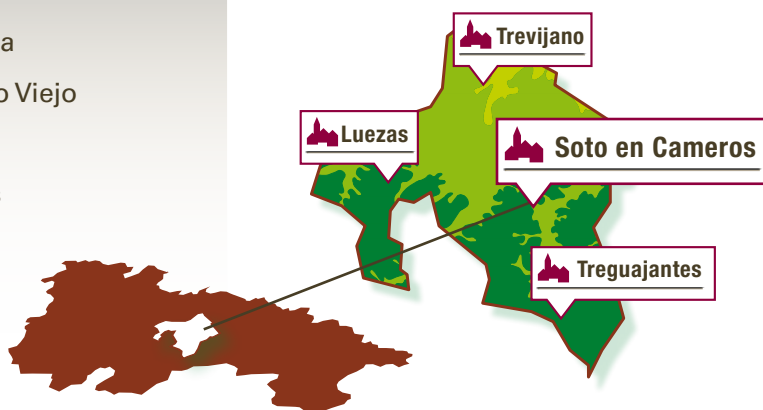
Poblaciones:

Soto en Cameros

Trevijano

Luezas

Treguajantes



Salida Aparcamiento

Llegada Pinar

Señalización básica

- Continuidad de sendero
- Cambio brusco de dirección
- Cambio de dirección
- Dirección equivocada

Variedades

- 1** **SETA DE PRIMAVERA, FINA...**
Calocybe gambosa
- 2** **HONGO, CHAMPIÑÓN DE CAMPO**
Agaricus campestris
- 3** **HONGO, BOLA DE NIEVE**
Agaricus arvensis
- 4** **ROBELLÓN O NÍSCALO**
Lactarius deliciosus
- 5** **SENDERUELA**
Marasmius oreades
- 6** **NEGRILLA**
Tricholoma terreum