

La zona de la Sierra del Camero Viejo está marcada por la existencia de pequeños bancos de arena. Destaca la presencia de antiguos corrales donde se guardaba el ganado, sobre todo ovejas. Son construcciones típicas, de una sola planta, fabricada en piedra, con cubierta de teja árabe. La presencia de numerosos corrales, la mayoría abandonados, confirman la importancia que la ganadería ha

## VESTIGIOS ANTROPICOS


Situamos este recorrido en la zona Sureste de Soto, caracterizada por largas pendientes rocosas de naturaleza caliza, en su tramo inicial, para ir adentrándonos en perfiles más suaves de naturaleza arcillosa, lo que origina espacios más amplios de pastiza.

## CLIMA

Se presenta un clima de montaña peninsular del interior, de influencia mediterránea, con una marcada sequía estival y de carácter continental cuya influencia tiende a hacer los inviernos algo más fríos y prolongados.

tenido en la economía serrana. Asimismo nos encontraremos varias ermitas (San Babiles y Serras) y los restos de la nevada de Tregujantes.

Ermita Virgen de Serras



Iglesia de San Martín



Tipología Tregujantes

## VEGETACIÓN

Observarás distintos tipos de flora: vegetación de rivera, caracterizada por chopos, fresnos, sauces y cerezos, también encontrarás masas de pino laricio y silvestre, y en las zonas altas estepa y brezo, propios de suelos más ácidos.

## FAUNA

Es el territorio del buitre leonado que anida en los cortados del Cañón del río Leza, al que le gusta descansar en las ramas de viejos robles puntisecos.

Encontraremos además otra fauna serrana, como ciervos, jabalíes, conejos, zorros y liebres. El ganado, compuesto por vacuno, caballo y lanar será una constante a lo largo del camino.

## MICROLOGÍA

El paseo se encuentra entre espacios donde podemos encontrar seta de cardo, sendereña, fina, perrechico o seta de San Jorge, seta de chopo, miscalo, champiñón y algunas tóxicas como la Amanita muscaria y Amanita phalloides.

Senderismo

# EL CAMERO VIEJO



## ATENCIÓN AL PÚBLICO

Tel.: 941 439 007

(de 9:00 a 14:00 h.)

C/ Juan Esteban Elías, nº 1.

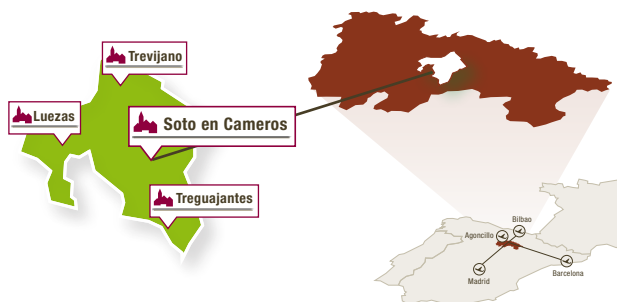
Soto en Cameros. La Rioja.



[www.sotoencameros.org](http://www.sotoencameros.org)  
[www.sotoencameros.com](http://www.sotoencameros.com)

## Distancias kilométricas desde otras capitales:

Madrid	336 Km.	Barcelona	468 Km.
Bilbao	152 Km.	Zaragoza	172 Km.
Pamplona	88 Km.	Burgos	115 Km.



# SOTO TREGUAJANTES

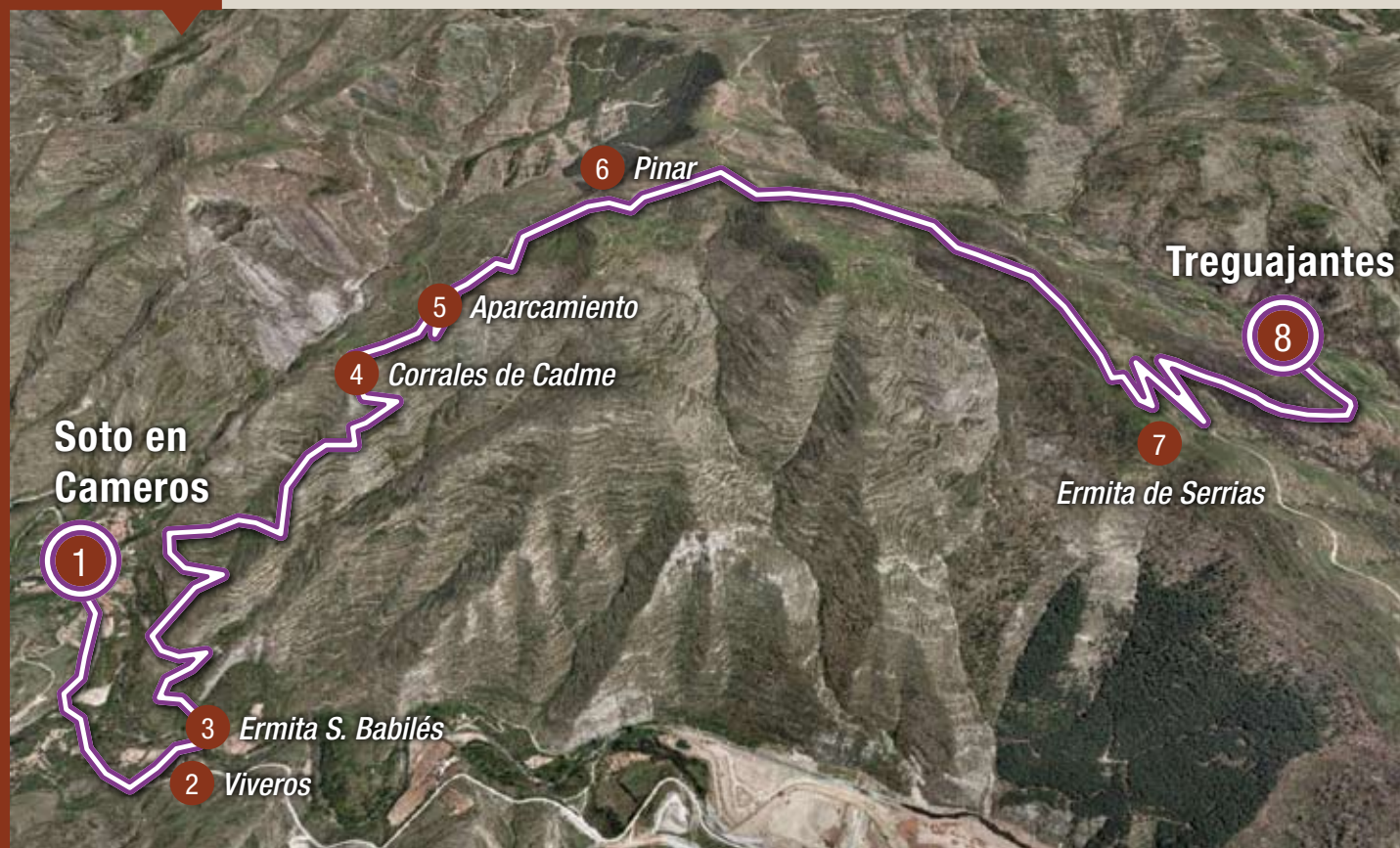


# Reserva de La Biosfera

Te encuentras en el corazón de la Reserva de La Biosfera de los Valles del Leza, Jubera, Cidacos y Alhama. El Consejo Internacional del Programa Hombre y Biosfera (MaB) de la UNESCO declaró estos Valles Reserva de la Biosfera, el 9 de julio de 2003.

La Reserva se encuentra en el límite sur oriental de La Rioja y ocupa casi un 24% del total regional (116.669 hectáreas).

Hay que disfrutar de la naturaleza teniendo en cuenta que es el hogar de los animales y fuente de sustento de muchas personas. Debemos cuidarlo, pues supone vida y disfrute de las generaciones venideras.



## DESCRIPCIÓN DEL ITINERARIO

Se trata de un sendero lineal de pequeño recorrido, situado en el interior de la Reserva de la Biosfera, en su zona del río Leza.

Comenzamos la ruta en la plaza de Soto. Desde allí nos dirigimos por la carretera comarcal LR-250 en dirección San Román, para antes de llegar al vivero de planta trufada de Soto tomar la pista y bajar al lecho mismo del río Leza. Desde aquí, atravesarás las huertas de Pajero e irás ascendiendo por una pista asfaltada. Pasarás por los restos de la ermita de San Babilés y, poco a poco, al ir ascendiendo, irás oteando parte del Valle del Leza hasta llegar al corral de Cazme. Apreciarás un cambio sustancial en el terreno, se vuelve arenoso-arcilloso. Poco a poco coronaremos la cima del monte para descender suavemente por la pista, hasta llegar a la ermita de Serrias, a cuyos pies podrás ver los restos de la nevera de Treguajantes. Desde este privilegiado enclave, tendrás que descender hasta llegar a Treguajantes donde merece la pena visitar los restos de la iglesia de San Martín.

### Datos de interés

#### Lugar de salida y llegada:

Soto en Cameros

**Recorrido:** 9,2 Km.

**Tiempo:** 3 h.

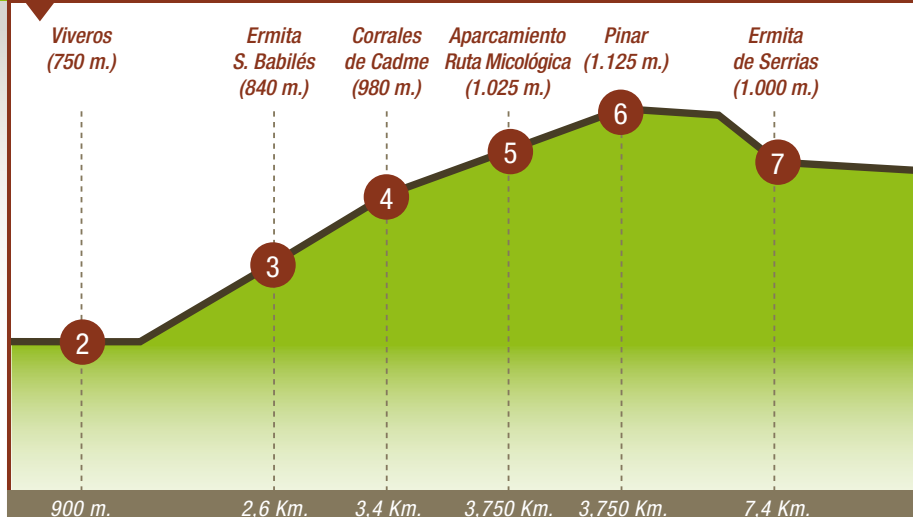
**Altura máxima:** 1.165 m.

**Altura mínima:** 749 m.

**Dificultad:** media

**Época:** todo el año

### Perfil de la etapa



### Situación Geográfica

**Provincia:** La Rioja

**Comarca:** Camero Viejo

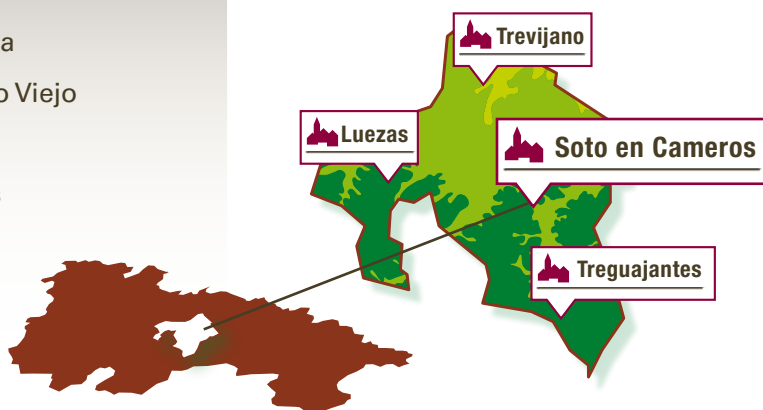
**Poblaciones:**

Soto en Cameros

Trevijano

Luezas

Treguajantes



### Salida Soto en Cameros

### Llegada Treguajantes

### Señalización básica

- Continuidad de sendero
- Cambio brusco de dirección
- Cambio de dirección
- Dirección equivocada



Vista ruta Soto - Treguajantes